

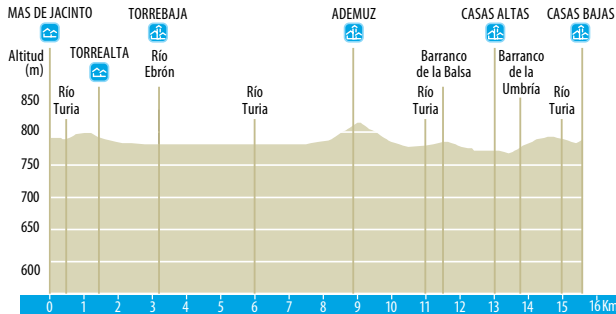


R2. RUTA DEL TURIA

R2



inicio y final Mas de Jacinto 760m-Casas Bajas 691 m
punto más alto Mas de Jacinto 760 m
desnivel 69 m **distancia aprox.** 15,4 Km **dificultad** baja



La ruta R2 comienza en Mas de Jacinto, situada en la Rambla del Val del Agua a los pies de El Rodeno. Destaca la Ermita en honor a San Sebastián. Al poco de salir se atraviesa la Rambla de Riodeva. La siguiente población es Torrealla, donde se puede distinguir la Casa solariega de los Garcés de Marcella y la Ermita de Santa Ana y en Torre baja, destaca la Iglesia en honor a Santa Marina, dos ermitas; la de San José y la de San Roque y el edificio singular de la Casa de los Picos. Siguiendo por la margen izquierda del valle, se llega al barrio de San Roque en Ademuz. En la capital comarcal se distingue entre otras, la Iglesia Arciprestal de San Pedro y San Pablo, La Ermita de la Virgen de la Huerta y la Ermita del Rosel, así como el ayuntamiento, antigua Casa de la Villa. Después del área recreativa de los Arenales se localiza Casas Altas, destacando la Iglesia Parroquial de la Santísima Trinidad. El final del recorrido se encuentra en Casas Bajas, en el antiguo molino harinero. Se distingue la Iglesia Parroquial de San Salvador y La Barraca Grande, construcción de piedra seca típica del Rincón de Ademuz.



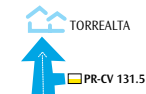
Km 0,0
Salimos de Mas de Jacinto y vamos dirección Torrealta.



Km 0,4
Cruzamos el río Turia por un puente.



Km 0,5
Atravesamos la Rambla de Riodeva y continuamos coincidiendo con el PR-CV 131.5.



Km 1,0
Llegamos a Torrealta. Dejamos el PR-CV 131.5 a la derecha.



Km 1,3
Salimos de Torrealta por la parte sur.



Km 2,2
Atravesamos el río Turia y vamos a la izquierda dirección Torrebaja.



Km 3,1
Seguimos recto dejando un camino a la derecha.



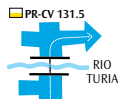
Km 3,2
Llegamos a Torrebaja circulando paralelos al río Ebrón. Nos desviamos a la izquierda cruzando el río.



Km 3,7
Cogemos el camino de la izquierda. Dejamos la ermita a la derecha.



El **río Turia**, es el eje vertebrador de las tierras del Rincón de Ademuz, que junto a sus afluentes, el Ebrón y el Bohilgues, forman un ecosistema fluvial considerado como uno de los mejores conservados de toda la Comunidad Valenciana, tanto por la pureza de sus aguas como por una interesante formación vegetal de ribera, compuesta principalmente por álamos, chopos, olmos o sauces, acompañados de especies como carrizo, junco, mimbre, sarga o zarza.


Km 4,1

Cruzamos el río Turia por el puente del Guerrero. Después de cruzar giramos a la derecha.


Km 7,0

Vamos paralelos al río Turia coincidiendo con el PR-CV 131.5


Km 8,7

Llegamos a Ademuz. Sin atravesar el puente seguimos recto.


Km 9,6

Giramos hacia la derecha, coincidiendo con el PR-CV 131.5.


Km 10,9

Seguimos recto obviando un camino a la derecha.


Km 12,7

Continuamos por el camino. Obviamos el desvío de la izquierda.


Km 13,0

Llegamos a Casas Altas.


Km 13,2

Continuamos recto dejando a la izquierda el PR-CV 131.6 y la ruta de Sesga.


Km 15,4

Llegamos a Casas Bajas. Dejamos a la izquierda el PR-CV 131.8.



Señales de dirección para los cicloturistas