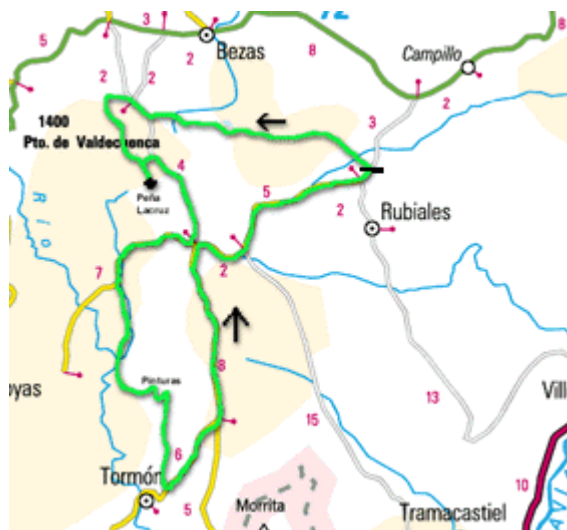
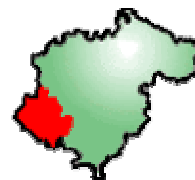


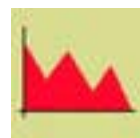
## Laguna Rubiales-Peña La Cruz-Ligros-Pinturas-Laguna R.



<b>Distancia</b>	50 Km.
<b>Desnivel</b>	750 mts.
<b>Duración</b>	4-5 horas
<b>Ciclable</b>	100%
<b>Dificultad</b>	Media



<b>PISTA</b>	34 Km.
<b>SENDA</b>	0 Km.
<b>ASFALTO</b>	16 Km.



[perfil ruta](#)



[libro ruta](#)

Ruta que discurre por un maravilloso entorno como son los pinares y las areniscas del rodeneo en la comarca de Albarracín. Empezando en la laguna de Rubiales, pasamos a la laguna de Bezas, se sube a Peña la Cruz disfrutando de una vista espectacular, bajamos al valle donde se encuentra la masía de Ligros y su barranco, y se visitan las pinturas rupestres de las Olivanas. De vuelta se regresa por carretera atravesando una zona de sabinares.

### Descripción

Nos situamos junto a la laguna de Rubiales, pasado El Campillo en la carretera hacia Rubiales. Ponemos el rutómetro a 0 en el cartel que dice "Laguna de Rubiales". De aquí a la laguna de Bezas (unos 5 Km.), hay caminos en mal estado y deberemos fijarnos bien en el libro de ruta para no liarnos. (Cruzamos la carretera perpendicularmente para tomar un camino poco marcado y empalmar a una pista que tomaremos a la derecha y enseguida dejarla y desviarnos a la izquierda. El siguiente cruce a 1 Km en foma de X cogemos el aspa superior derecha. A 1 Km cogemos un camino pedregoso en subida a la derecha y en el siguiente cruce vamos rectos). Llegamos a la explanada donde se encuentra la laguna de Bezas. Pasada la masía cogemos el camino de la izquierda que irá subiendo por el interior de un bosque de pino rodeneo, estepa, brezo y cantueso durante 3 km hasta empalmar con una pista ancha que tomaremos a la derecha y en 600 mts tomaremos otra pista a la izquierda que subirá en 5 km a Peña La Cruz, formada por las areniscas típicas de rodeneo, donde podremos hacer un parada y contemplar las vistas desde su mirador. Descenderemos por el mismo sitio y en 1 Km. tomamos un atajo a la derecha que nos dejará en una pista que tomaremos a la derecha; siguiéndola, en 5 Km. nos llevará a un cruce de pistas en el Collado las Tabernillas; cogemos la pista de la derecha y en 3 km llegaremos a explanada donde se encuentra la Masía de Ligros.



Ligros es un paraje singular. Una casa forestal abandonada, amplios prados y labríos salpicados de sabinas albares y robles, un rodeneo con pasillos y escarpes entre los que crecen milenarios tejos y marojos. Seguimos la pista y haremos una bajada junto al Barranco de Ligros (en sus grietas se ven pinos rodeneos, marojos, avellanos, acebos, arces, tejos, musgos, líquenes). Seguiremos bajando y en el cruce hacia las Olivanas y Javaloyas seguiremos rectos. Terminada la bajada, y tras pasar un puente, estaremos en la fuente del Pajarejo donde podemos coger agua. Desde este punto comenzaremos a ir subiendo y en 2 km. llegaremos a las pinturas

rupestres de las Olivanas. Después de la visita, seguiremos ascendiendo durante 2 km. Ya en el alto, circularemos en bajada entre sabinas durante 3 km. y llegando a la carretera se puede contemplar en el barranco de la derecha el pueblo de Tormón. Salimos a la carretera que tomaremos a la izquierda y en 16 km. llegaremos a nuestro destino.

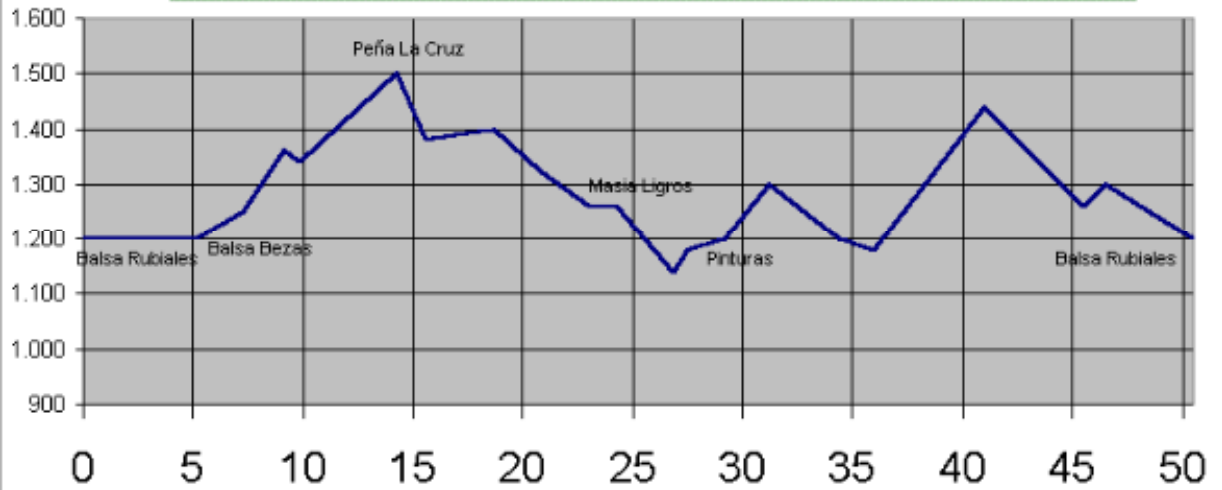
### Cartografía

- Mapas Topográficos del Instituto Geográfico Nacional 1: 25.000
- Mapa excursionista 4 Serranía de Albarracín 1:40.000 PRAMES

### Autores de la ruta:

- Marcelino Vivas, Antonio Bañolas. (Octubre 2002)

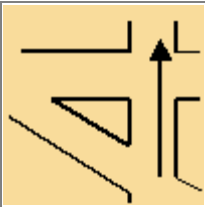
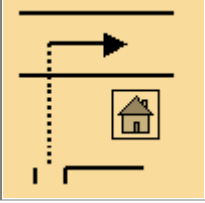
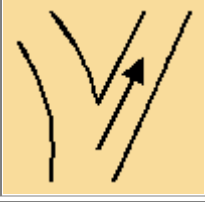
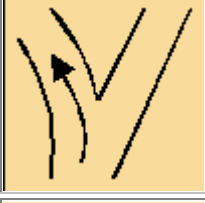
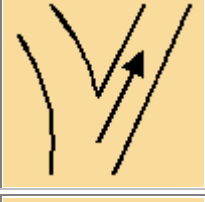
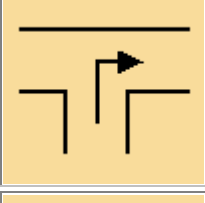
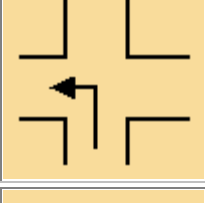
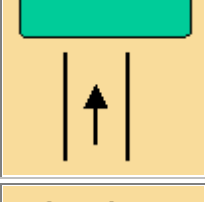
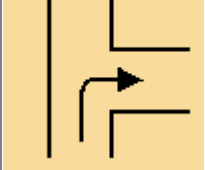
### Balsa Rubiales-Peña La Cruz-Ligros-Pinturas-Balsa Rubiales

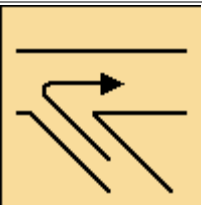
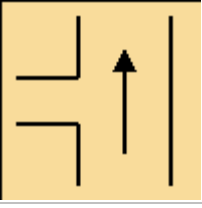
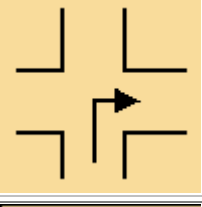
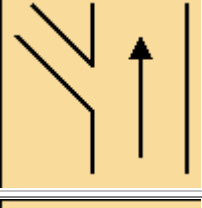
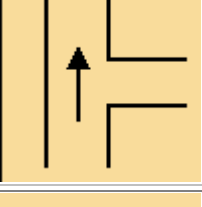
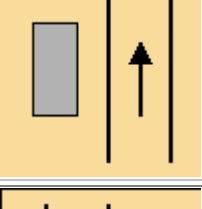
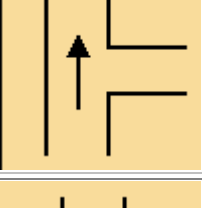
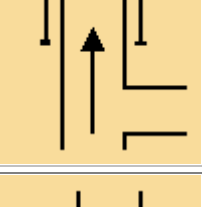
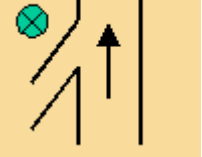


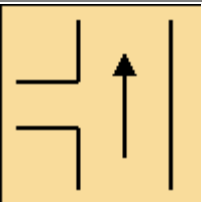
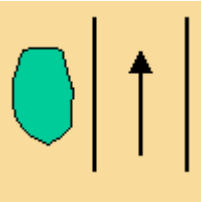
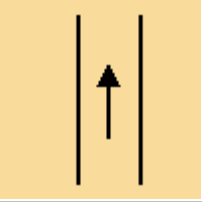
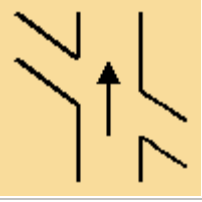
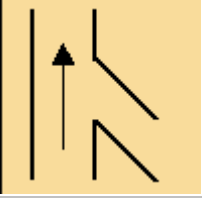
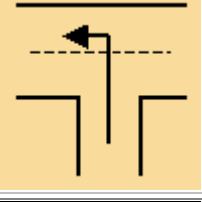

### Laguna Rubiales-Peña La Cruz-Ligros-Pinturas-L.Rubiales

#### Libro de Ruta

Km Total	Km Parcial	CROQUIS	OBSERVACIONES	ALTITUD
0.0	0.0		Nos situamos junto al cartel indicador de Laguna de Rubiales, junto a la carretera. Cruzamos la carretera para coger el camino de enfrente.	1.200
1.2	1.2		Giramos a la derecha e inmediatamente después giramos a la izquierda.	
1.3	0.1		Seguimos rectos.	
2.8	1.5		En un cruce en forma de X vamos por la derecha arriba.	
4.1	1.3		En el barranco, giramos a la derecha y comenzamos una subida por un camino pedregoso.	

4.3	0.2		En el cruce, seguimos rectos.	
5.2	0.9		Se divisa la Masia de la Balsa de Bezas. Si no queremos dar un rodeo, tenemos que ir a buscar el camino que se ve enfrente.	
5.7	0.5		Seguimos rectos dejando un camino a la izquierda. La balsa queda a la derecha.	1200
6.2	0.5		Giramos a la izquierda para adentrarnos en el pinar.	
7.3	1.1		Seguimos rectos dejando un camino a la izquierda. Comenzamos a subir.	
9.2	1.9		Terminamos la subida, empalmamos con una pista y giramos a la derecha. Hacemos un pequeño descenso.	1360
9.9	0.7		En el cruce giramos a la izquierda para iniciar la subida a Peña La Cruz. Hay un cartel que lo indica.	
14.3	4.4		Llegamos a Peña La Cruz. Desde aquí se puede disfrutar de una vista estupenda.	1500
15.3	1.0		¡OJO! Volvemos de Peña La Cruz por donde habíamos venido. Giramos a la derecha dejando el camino principal.	

15.6	0.3		Nos incorporamos a la pista principal girando a la derecha.	
20.1	4.5		Dejamos un camino a la derecha.	
20.9	0.8		Llegamos al cruce de las Tabernillas. Giramos a la derecha y seguimos descendiendo hacia Ligros.	1320
22.0	1.1		Dejamos un camino a la izquierda. Seguimos bajando.	
23.1	1.1		Dejamos un camino a la derecha.	
23.4	0.3		Pasamos junto a la Masia de Ligros.	1260
24.3	0.9		Seguimos rectos según indica el cartel hacia las pinturas rupestres. Bajaremos el barranco de Ligros.	
26.9	2.6		Dejamos un camino a la derecha y seguimos rectos cruzando un puente. Terminamos la bajada.	1140
27.5	0.6		Llegamos a la fuente "El Pajarejo" donde podremos reponer fuerzas y coger agua.	

29.2	1.7		Seguimos rectos dirección Pinturas y Tormón dejando un camino a la izquierda. Comenzamos a subir.	
29.4	0.2		Las pinturas ruprestres de las olivanas quedan a la izquierda. Seguimos subiendo.	
31.2	1.8		Terminada la subida, comenzamos una bajada poco pronunciada entre sabinas.	1300
33.6	2.4		Seguimos rectos.	
34.1	0.5		Dejamos un camino a la derecha. A la izquierda podemos ver Tormón en el fondo.	
34.4	0.3		Llegamos a la carretera y giramos a la izquierda, dirección Teruel. Sin dejarla, en 16 Km llegaremos a nuestro destino. (Sólo queda la dificultad de subir el puerto de 4 km.)	
50.5	16.1		Fin de la ruta.	1200